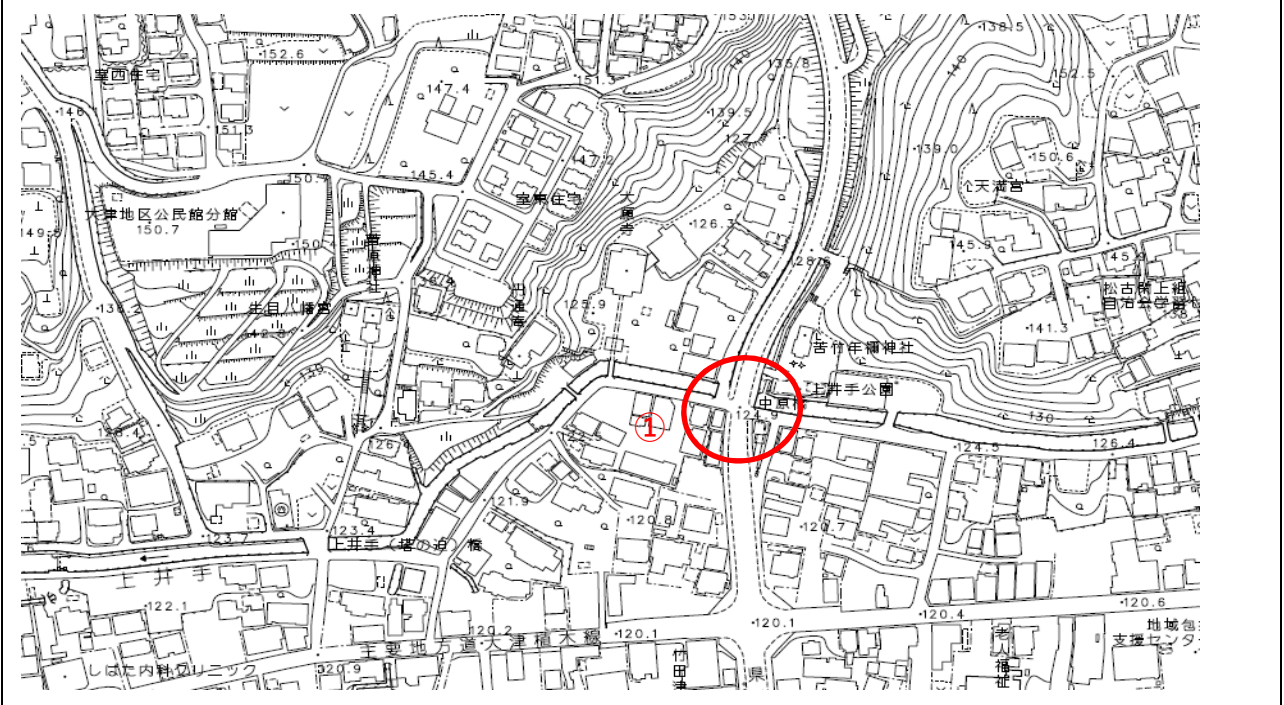


令和3年度 交通安全プログラムにおける合同点検位置図

学 校 区	室小学校
-------	------

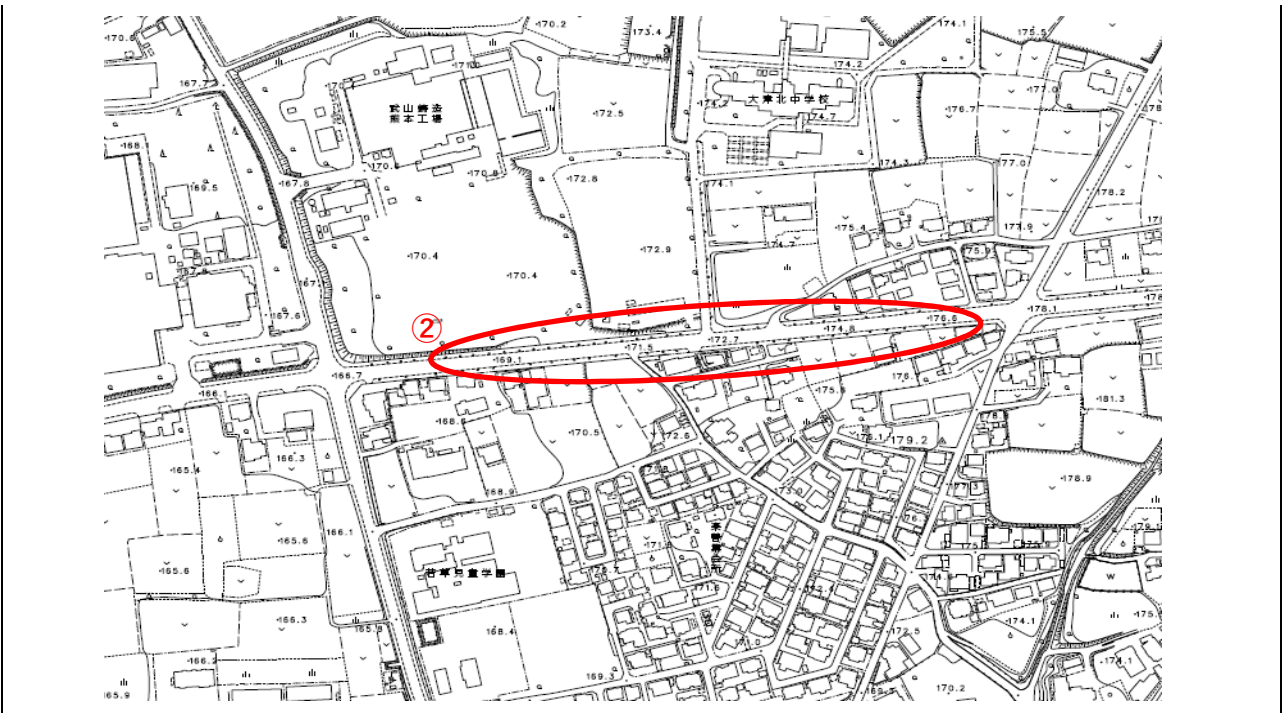
番号	位置・形状	危険の内容
1	町道駅前染善線 上井手の交差点	横断歩道が設置されているが、南下してくる車両はスピードが出ており、歩行者や自転車が渡る際に危険である。



令和3年度 交通安全プログラムにおける合同点検位置図

学 校 区	室小学校
-------	------

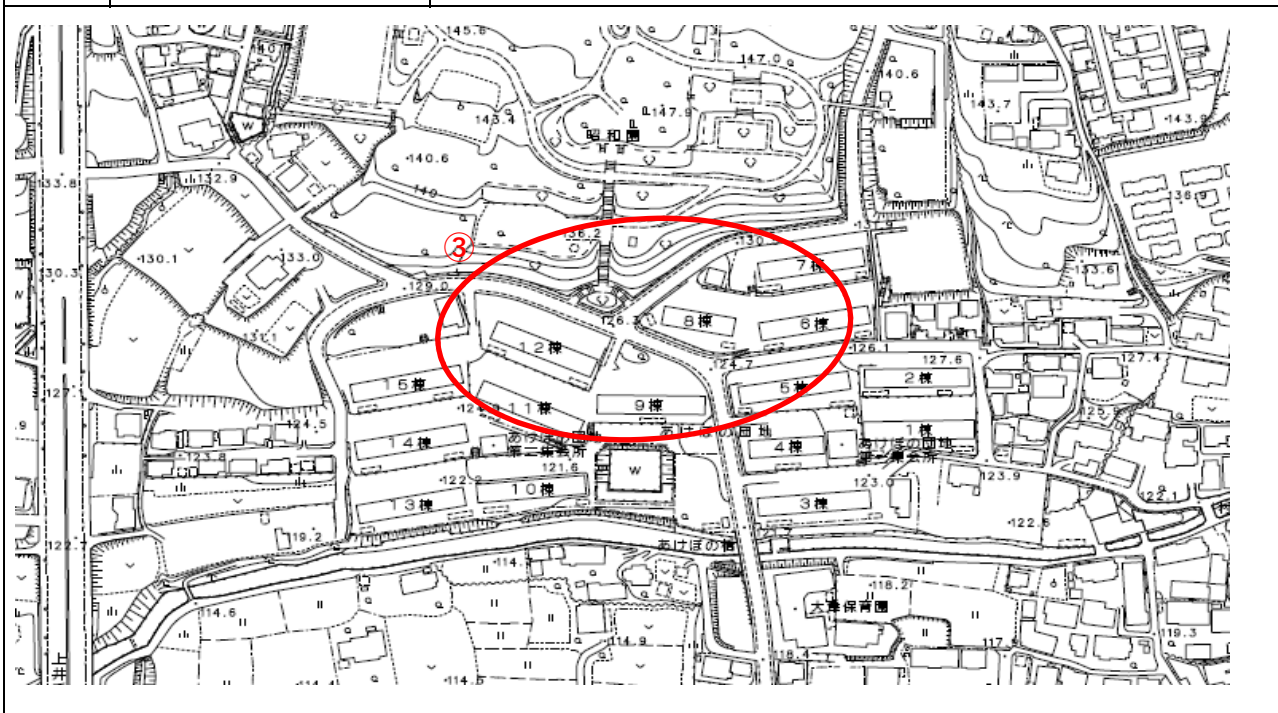
番号	位置・形状	危険の内容
2	町道三吉原北出口線	両側の桜の木の枝が自転車で通行の際に顔にあたる。



令和3年度 交通安全プログラムにおける合同点検位置図

学 校 区	室小学校
-------	------

番号	位置・形状	危険の内容
3	あけぼの団地内	団地内の停止線がない場所があり、交差点マークなし。団地内で事故が多い

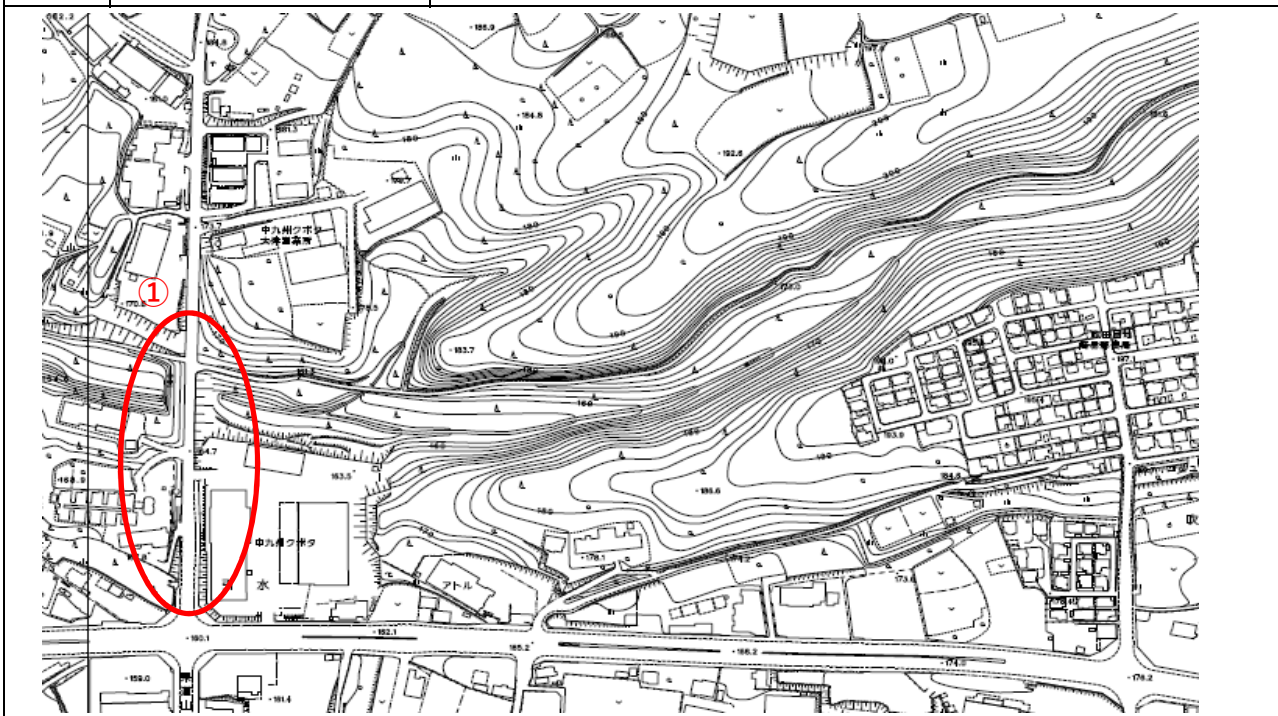




令和3年度 交通安全プログラムにおける合同点検位置図

学 校 区	美咲野小学校
-------	--------

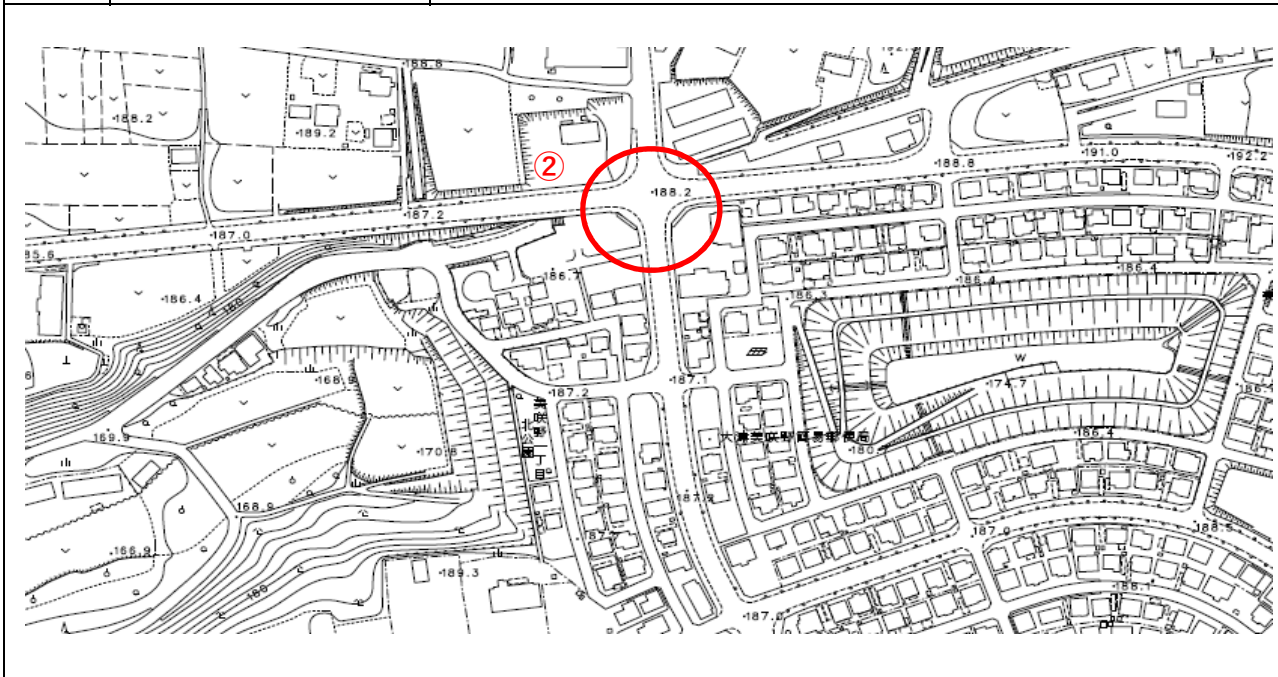
番号	位置・形状	危険の内容
1	県道北外輪山大津線（ミルクロード）	歩道がない



令和3年度 交通安全プログラムにおける合同点検位置図

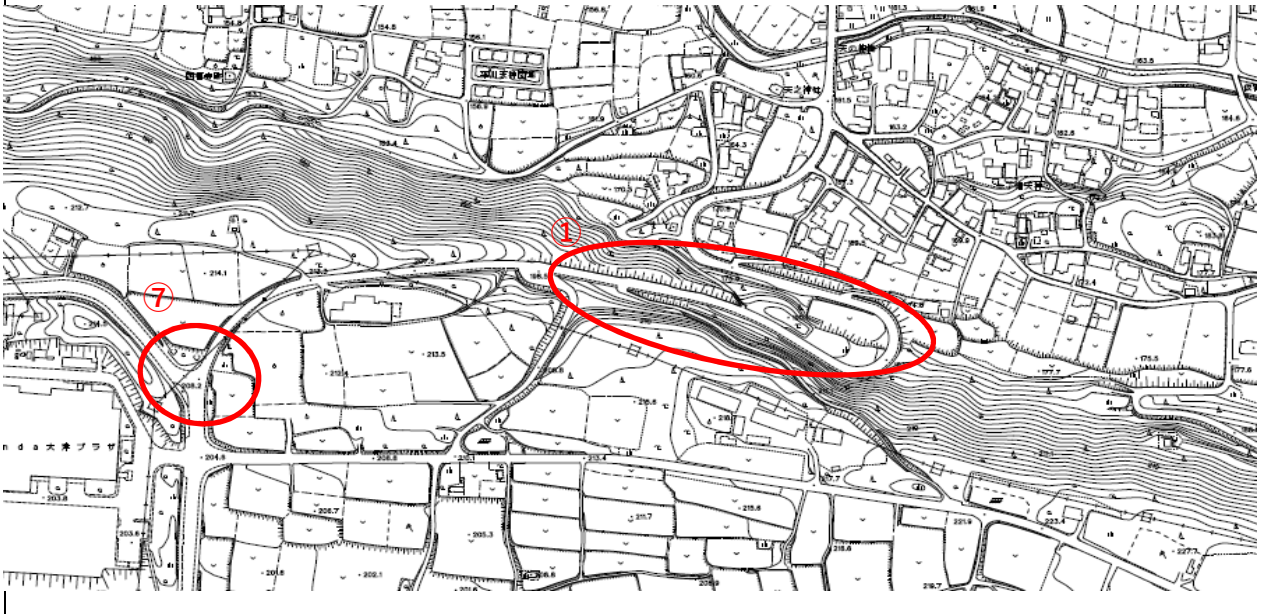
学 校 区	美咲野小学校
-------	--------

番号	位置・形状	危険の内容
2	県道矢護川大津線 美咲野交差点	北側復旧道路開通後、大型車両が増え、特に児童生徒の登下校時には出勤する普通車で大渋滞が発生している。道路を横断する際に歩道はあるが大変危険である



令和3年度 交通安全プログラムにおける合同点検位置図

学 校 区		大津北小学校
番号	位置・形状	危険の内容
1	本田技研から平川宮本付近へ下る坂	車のスピード出やすく、ヘアピンカーブもあり、草が伸びると歩道がふさがれ標識も見えにくく車道を通らなければならない。
7	県道矢護川大津線と大津中部地区農免道路との三差路	中核工業団地や一字保育園への車が多く、スピードも出ており、横断中の歩行者が見えにくい。なかなか横断できない



令和3年度 交通安全プログラムにおける合同点検位置図

学 校 区		大津北小学校
番号	位置・形状	危険の内容
2	大津北小学校正門前	横断歩道の線と「止まれ」の文字が消えかかっている
3	御所原橋付近	橋やカーブがあり見通しが悪い。カーブミラーがあるが曇っていて車から確認しにくい。横断歩道がない。
4	旧JA前交差点～産交バス停「大津北小学校」	途中までは路側帯の青色塗装がある。

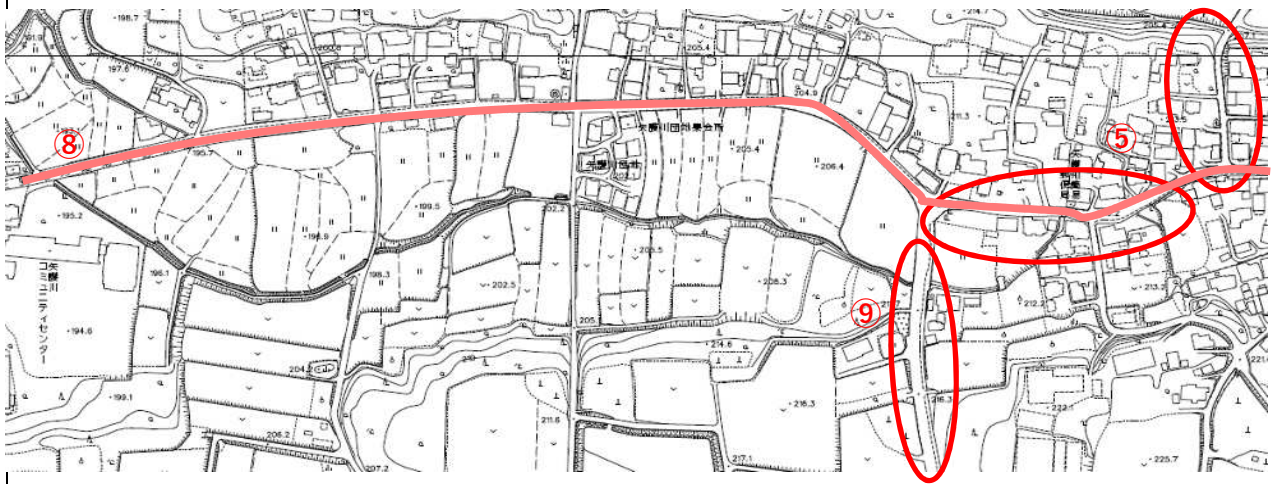




令和3年度 交通安全プログラムにおける合同点検位置図

学 校 区	大津北小学校
-------	--------

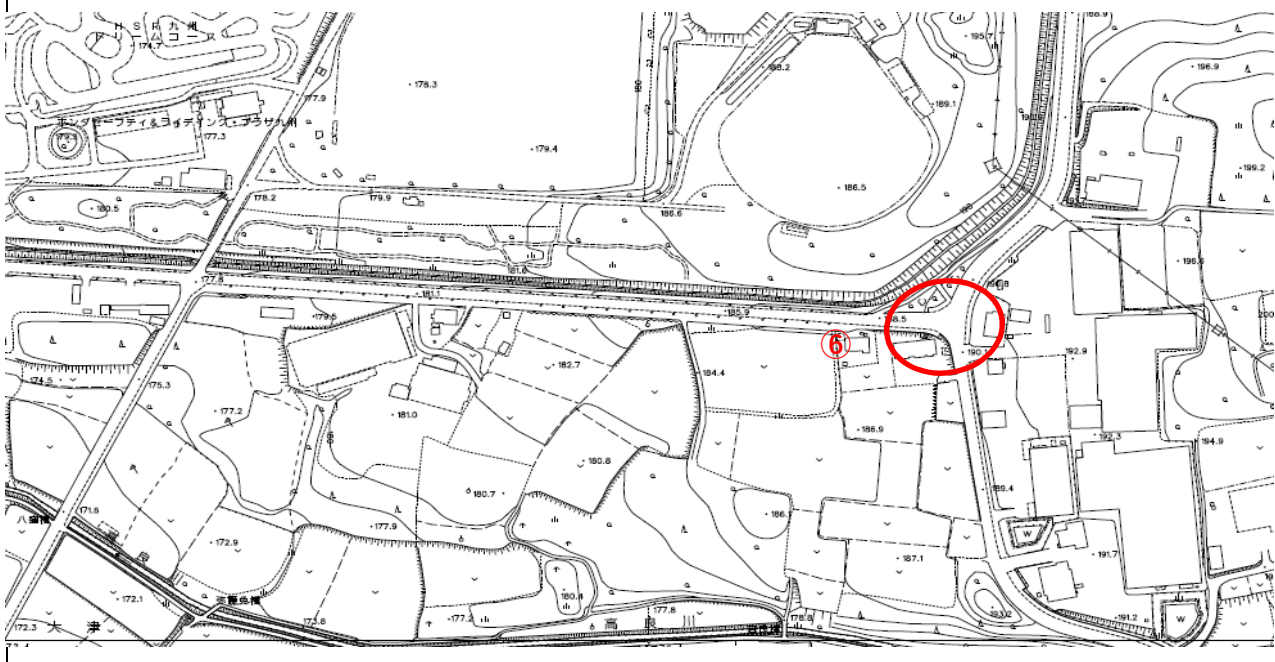
番号	位置・形状	危険の内容
5	中窪田バス停～矢護川公園～御願所付近	児童の登下校の時間帯を含め、大型トラックの通行が多い。細く曲がりくねった道が続き、見通しが悪い
8	菊池赤水線 旭志～矢護川～真木区間	全線白線が薄い。矢護川コミュニティセンター前の横断歩道も薄くなっている
9	県道矢護川大津線 宮本区～矢護川地区	区画線で道路中央線は線引きされているが、外側線両側がほぼ消えている。



令和3年度 交通安全プログラムにおける合同点検位置図

学 校 区	大津北小学校
-------	--------

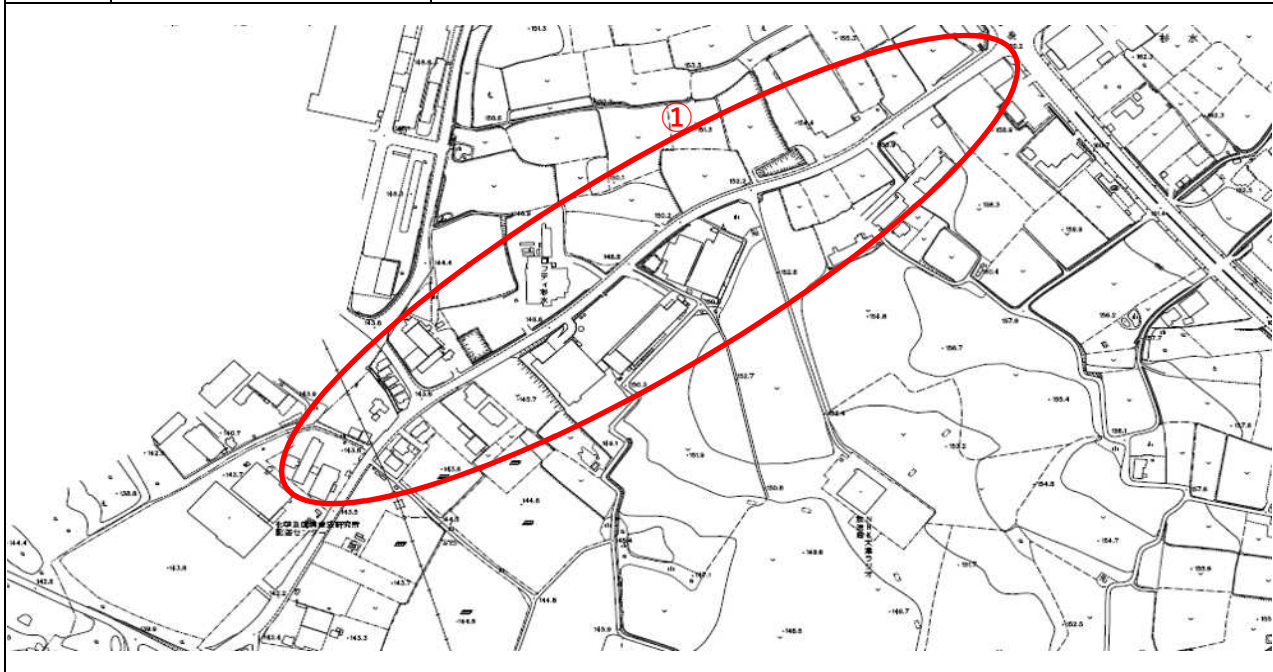
番号	位置・形状	危険の内容
6	県道矢護川大津線とフラワーラインとの三差路	交通量が多く横断歩道を横断する際、見えにくい。とても危険。車同士の事故も発生している。



令和3年度 交通安全プログラムにおける合同点検位置図

学 校 区	護川小学校
-------	-------

番号	位置・形状	危険の内容
1	県道熊本大津線 県道49号線に出る杉水699-1地点	歩道がない



令和3年度 交通安全プログラムにおける合同点検位置図

学 校 区	護川小学校
-------	-------

番号	位置・形状	危険の内容
2	民宿杉の子前の横断歩道	横断歩道の線が消えている
3	護川小学校から南側へ進んだところ	区画線、横断歩道の線が薄くなっている



令和3年度 交通安全プログラムにおける合同点検位置図

学校区	護川小学校	
番号	位置・形状	危険の内容
4	桜丘団地内	通学路と車の通行量の多い道路の交錯箇所
5	桜丘団地内集会所前道路	車のスピードが出ている。歩道がない
6	桜丘団地内	車のスピード出ている。子供たちの通学路を交錯するため危険。

