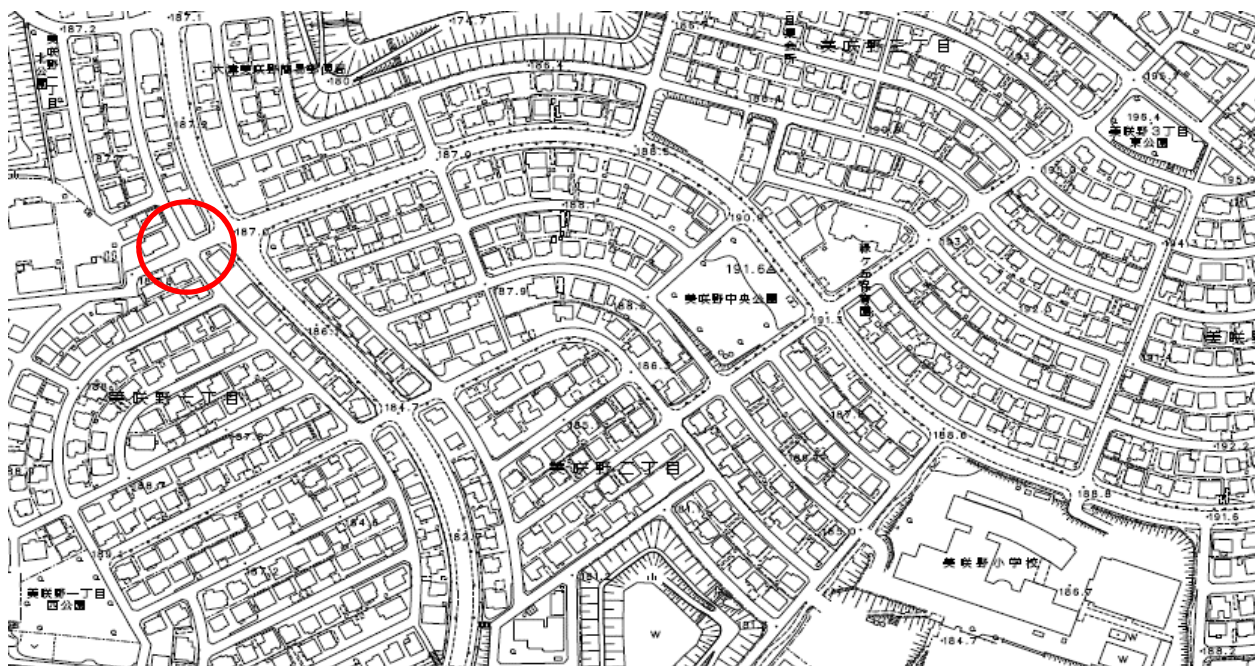


令和7年度 交通安全プログラムにおける合同点検位置図

学 校 区		美咲野小学校
番号	位置・形状	危険の内容
1	美咲野整骨院裏の十字路 (町道美咲野5号線)	通学時間、自転車がスピードを出し、道路を渡る。車も優先が分からず危ない。



令和7年度 交通安全プログラムにおける合同点検位置図

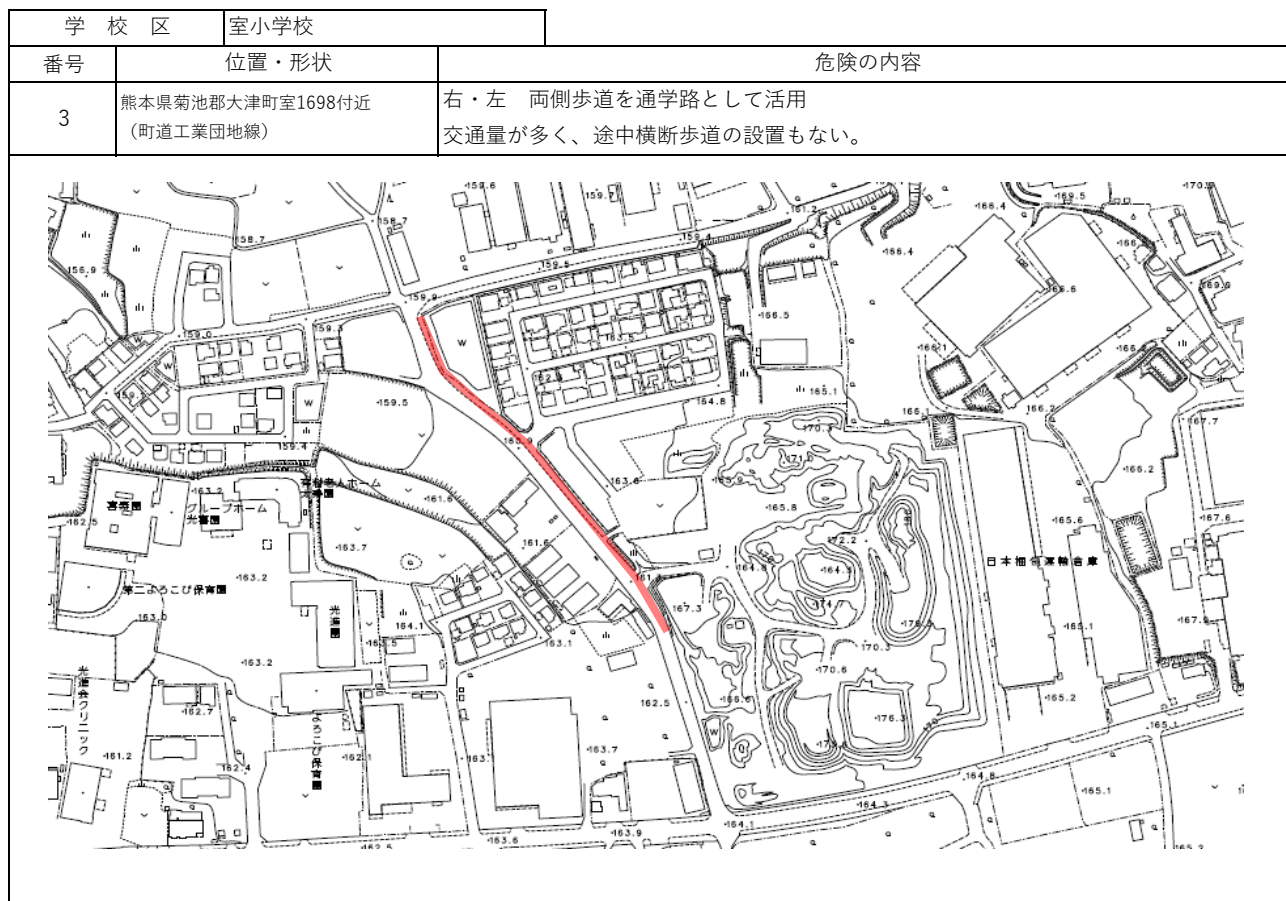
学 校 区		室小学校
番号	位置・形状	危険の内容
1	熊本県菊池郡大津町室993-2 交差点 (県道大津植木線とあけぼの団地1号線)	交通量多い。横断待機場所の水はけが悪く、冠水しやすい。 (児童転倒可能性あり)

令和7年度 交通安全プログラムにおける合同点検位置図

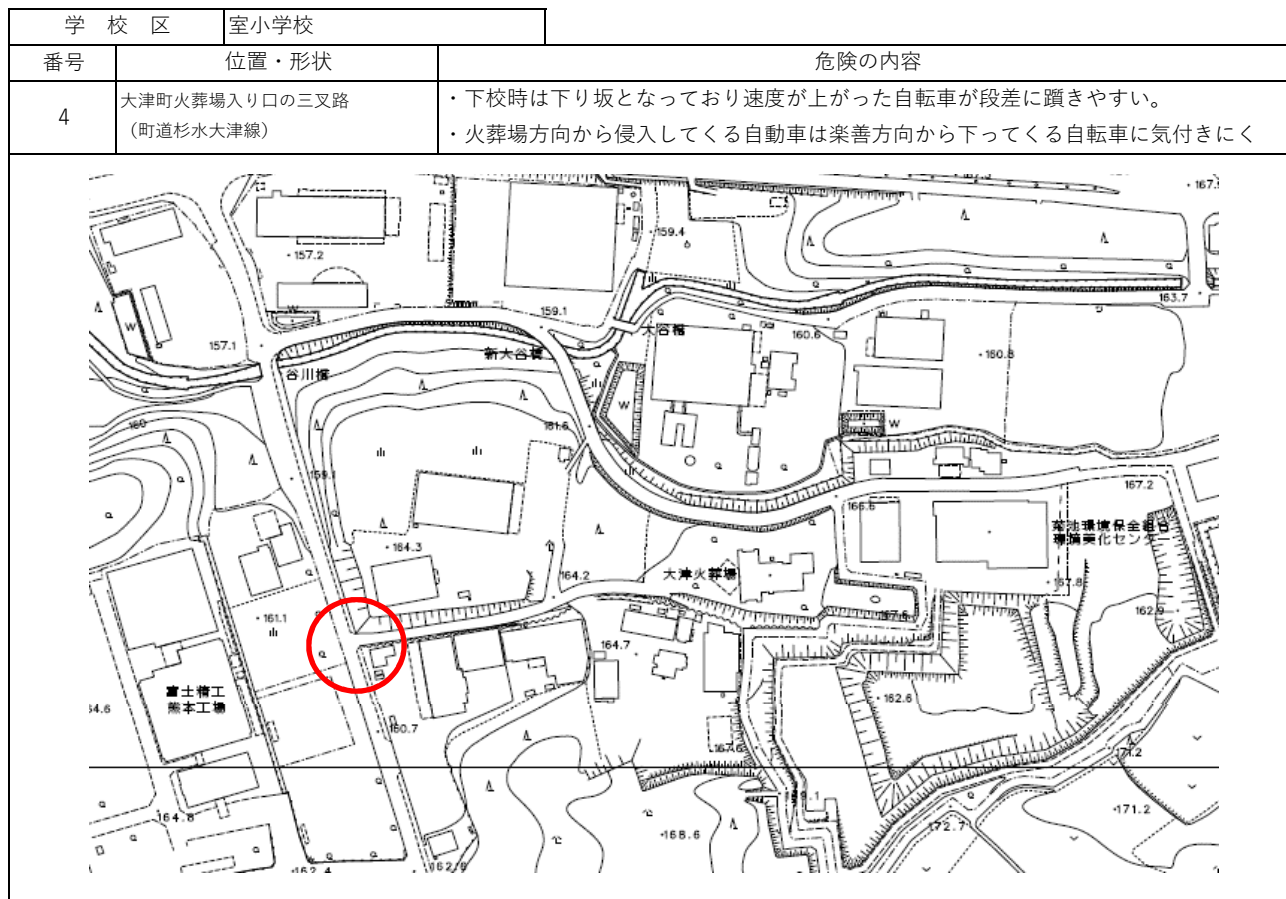
学 校 区		室小学校
番号	位置・形状	危険の内容
2	翔陽高校の南側の住宅地の道路 (町道室新生通線)	街灯が少なく、秋から冬にかけて、下校時はかなり暗くなる。



令和7年度 交通安全プログラムにおける合同点検位置図

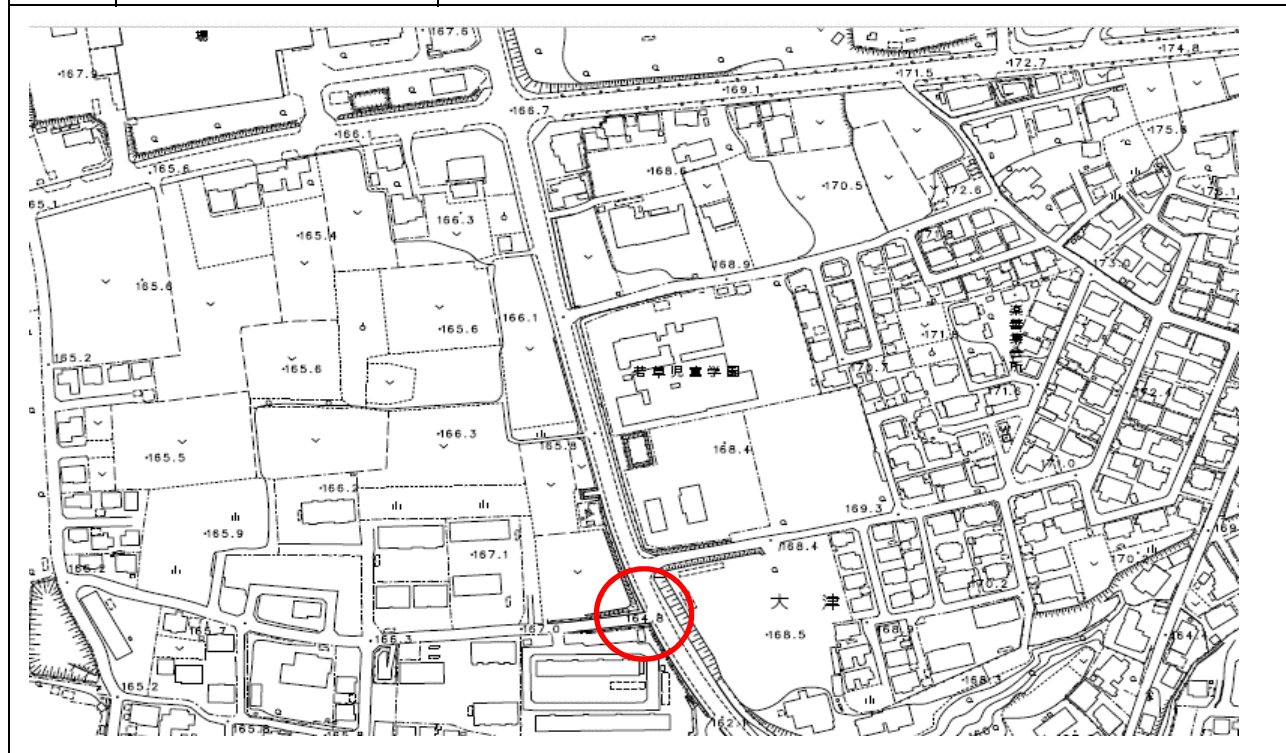


令和7年度 交通安全プログラムにおける合同点検位置図



令和7年度 交通安全プログラムにおける合同点検位置図

学 校 区		室小学校
番号	位置・形状	危険の内容
5	楽善交差点から大津駅へ向かう途中にある横断歩道（町道駅前楽善線）	登下校時間の交通量が多く、大津駅方面から登ってくる自動車が左から出てくる自転車に気づきにくい。



令和7年度 交通安全プログラムにおける合同点検位置図

学 校 区	護川小学校	
番号	位置・形状	危険の内容
1	川辺工業団地入口の交差点 (県道熊本大津線)	交通量の激増と登校時間帯の大型車両も多く、渋滞する。
 <p>The map is a detailed topographic representation of the area around the intersection. It shows various land parcels, roads, and elevation points. A red circle highlights the specific intersection point mentioned in the table. The surrounding area includes residential plots and some industrial structures. The map is oriented with North at the top.</p>		