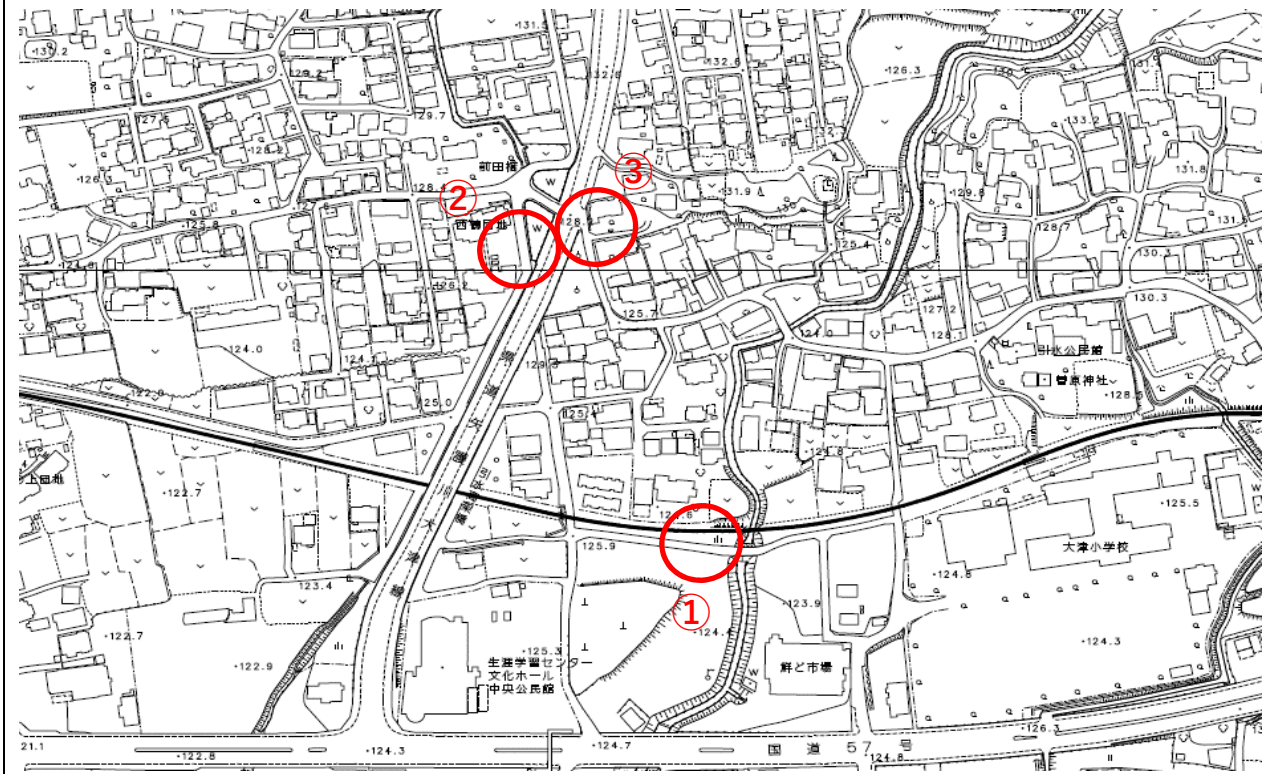


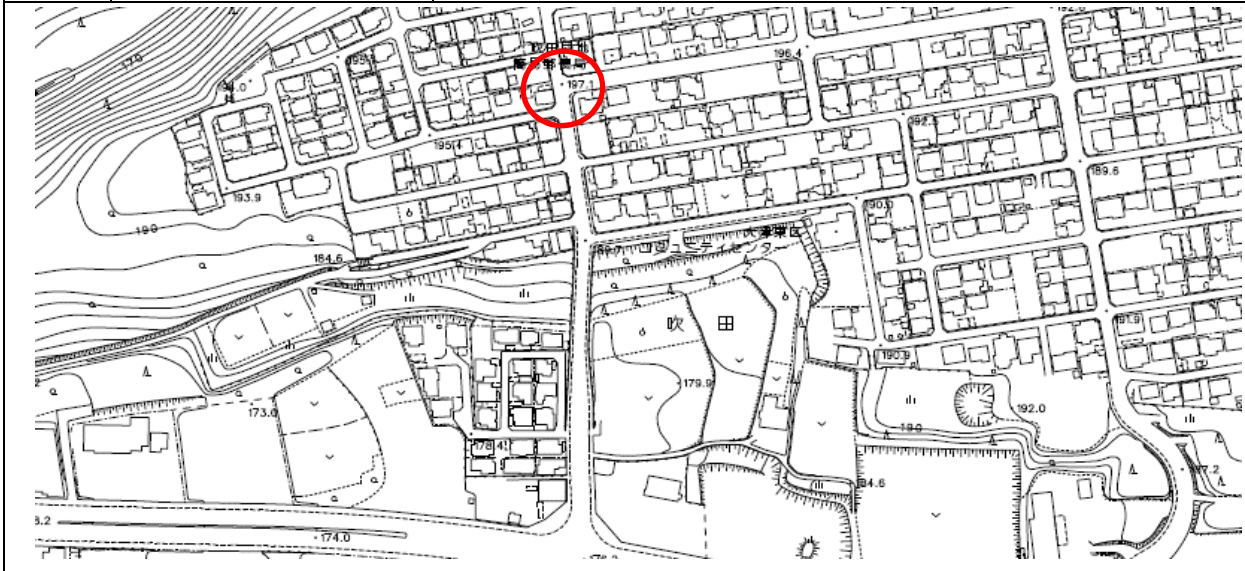
令和7年度 交通安全プログラムにおける合同点検位置図

学 校 区		大津小学校
番号	位置・形状	危険の内容
1	豊肥本線南側の道路 (町道引水前鶴線)	道幅が狭く、スピードを出す車もあり、児童と離合する場合に接触の危険。
2	西鶴団地前道路カーブ (町道引水村西線)	登校班の集合場所の団地駐車場から出る際に、車がスピードを出しておりカーブが死角になり危険。
3	矢護川大津線から引水地区に入る道路 (町道森中鶴線)	複数の班が集まり、多い時には40人の児童が同時に通る。道幅が狭く、離合時は、とても危険。



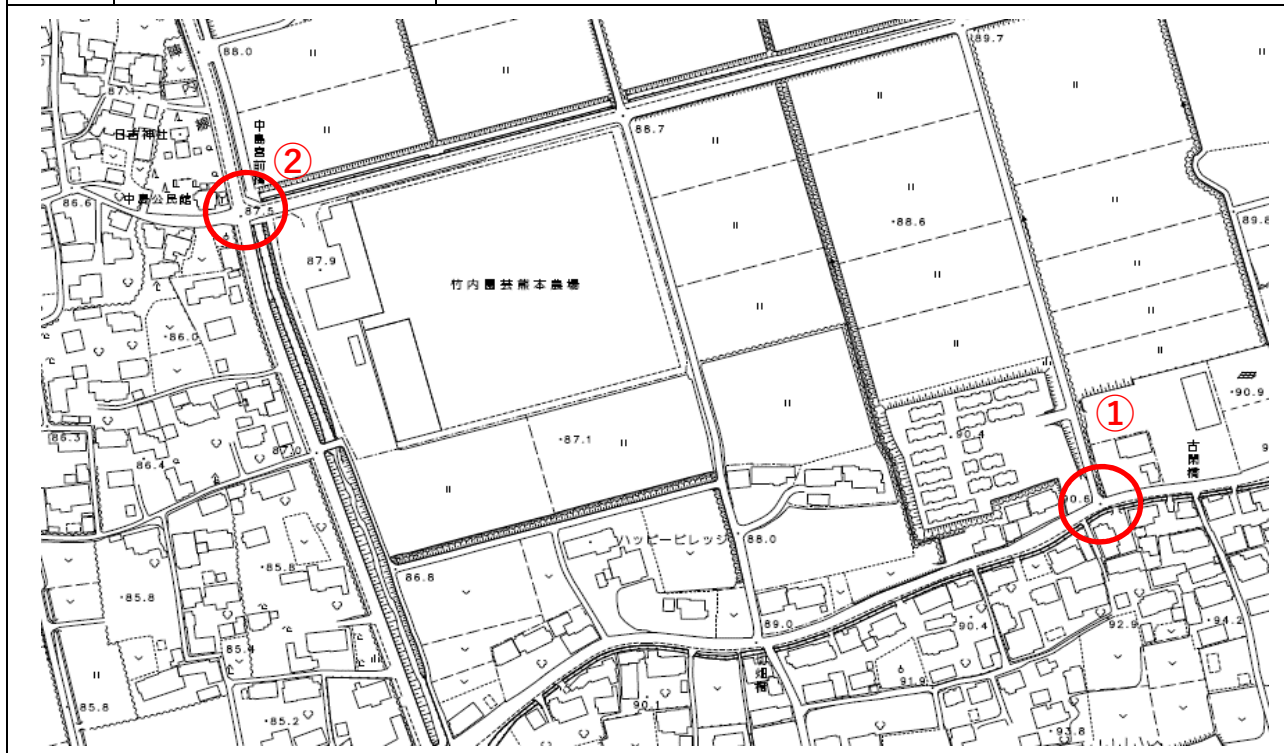
令和7年度 交通安全プログラムにおける合同点検位置図

学 校 区		大津小学校
番号	位置・形状	危険の内容
4	吹田団地第一バス停 バス通り 三叉路 (町道吹田団地中央1号線)	見通しが悪く、道路の横断が危険。



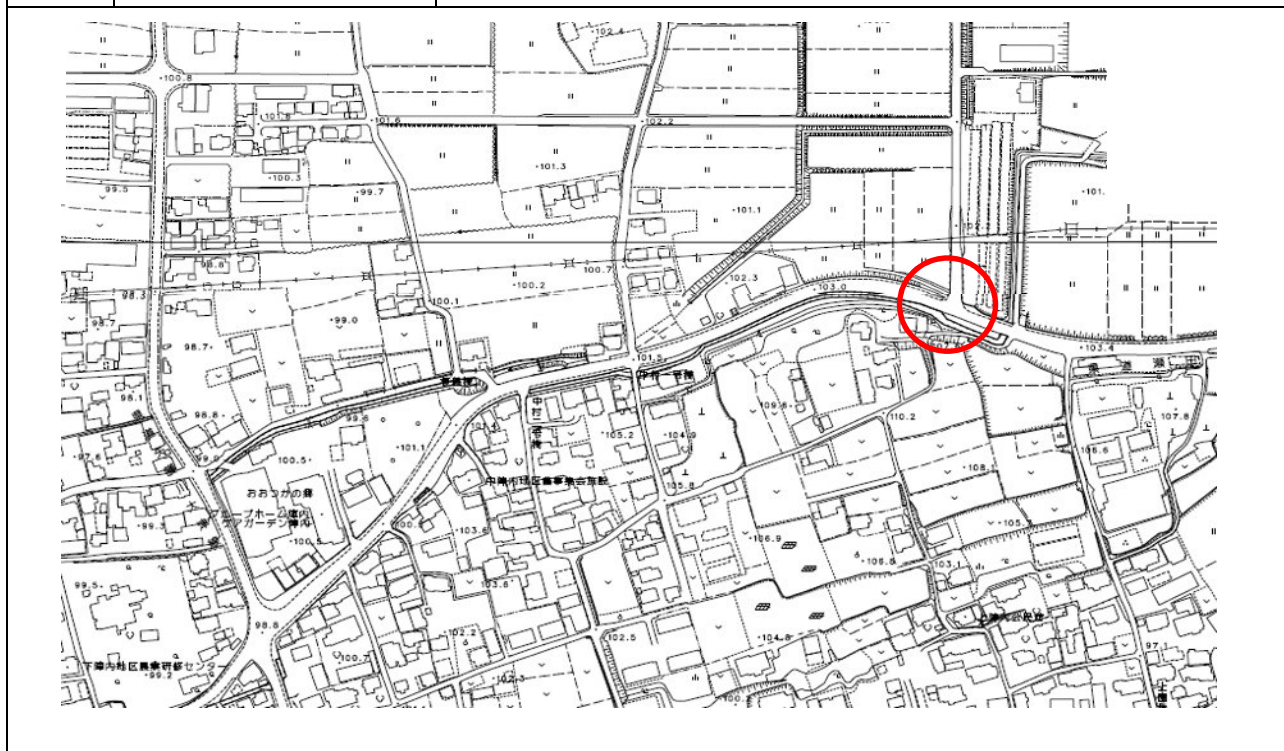
令和7年度 交通安全プログラムにおける合同点検位置図

学 校 区		大津南小学校
番号	位置・形状	危険の内容
1	西本商事西側のT字路 (県道瀬田熊本線)	通学路になっており子どもが通っているが、横断歩道がなく危険。交通量が多い。
2	中島公民館前バス停の交差点 (県道岩坂陣内線)	通学路になっているが、スピードを出す車が多く、交通量も増加している。



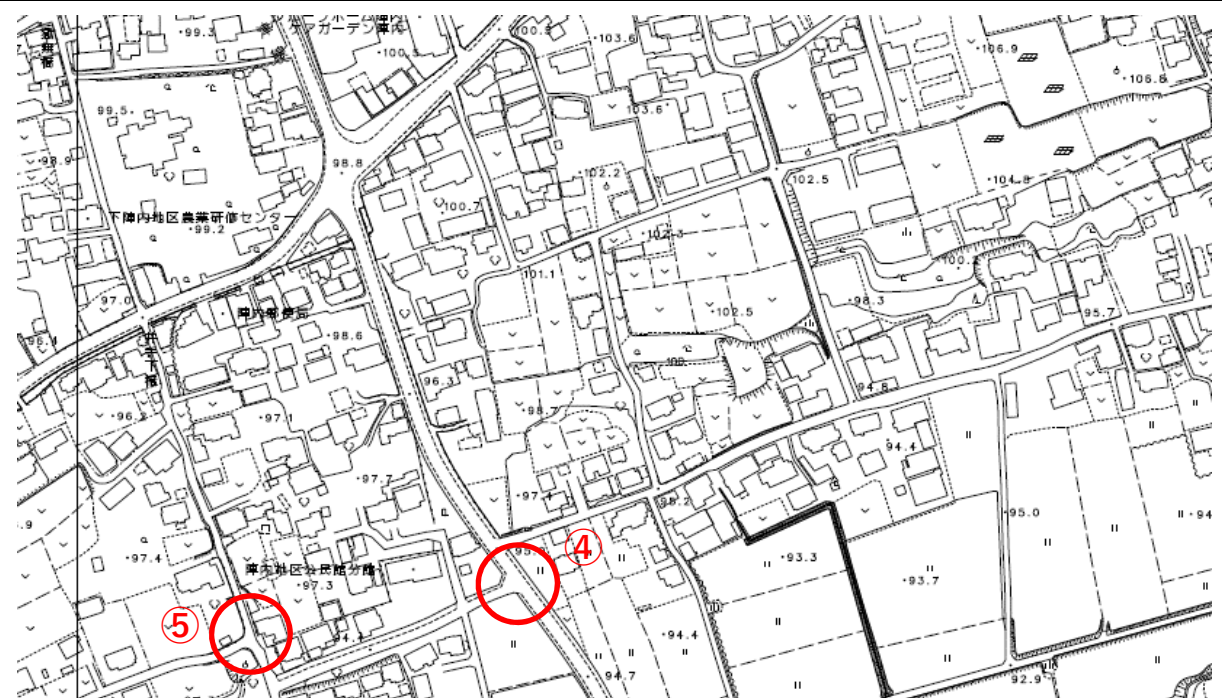
令和7年度 交通安全プログラムにおける合同点検位置図

学 校 区		大津南小学校
番号	位置・形状	危険の内容
3	ネットワーク大津と県道瀬田竜田線が 交わるT字路 (県道瀬田竜田線)	子どもの通学路になっているが交通量が多く、保護者が定期的に立っている。



令和7年度 交通安全プログラムにおける合同点検位置図

学 校 区	大津南小学校	
番号	位置・形状	危険の内容
4	県道岩坂陣内線・大津町浄化センターのT字路（県道岩坂陣内線）	子どもの通学路になっているが、緩やかなカーブになっており、スピードを出す車が多い。
5	南小の南側町道を東に進んだT字路。（町道南小学校線と井手下線）	子どもが多く通る通学路であるが、車も多く停止線もないため危険。スピードを出す車も多い。



令和7年度 交通安全プログラムにおける合同点検位置図

学 校 区	大津南小学校	
番号	位置・形状	危険の内容
6	窪田日吉神社から窪田阿蘇神社まで（町道町区中通線）	町区・下町区の子どもたちの通学路となっているが、ナビで出てくる抜け道になっている。幅員も狭いため危険。

