

令和5年度 交通安全プログラムにおける合同点検位置図


| 学 校 区 | 大津南小学校                                |   |
|-------|---------------------------------------|---|
| 番号    | 位置・形状                                 | 危険の内容   |
| 1     | 陣内交差点から東側へ進んだ、県道207号と鮮ど市場へつながるT字交差点付近 | 交通量が多く、危険。<br>路側帯の白線及び停止線、「とまれ」の文字、横断歩道の白線が消えかけている。 |

令和5年度 交通安全プログラムにおける合同点検位置図

| 学 校 区 | 大津南小学校 |   |
|-------|--------|---|
| 番号    | 位置・形状  | 危険の内容   |
| 2     | 光行寺付近  | 農業用水路と生活道路が並行しており、ガードレール等も設置されていない。<br>児童の登校班の集合場所でもあり、通学路でもあるため、落下の危険性がある。 |

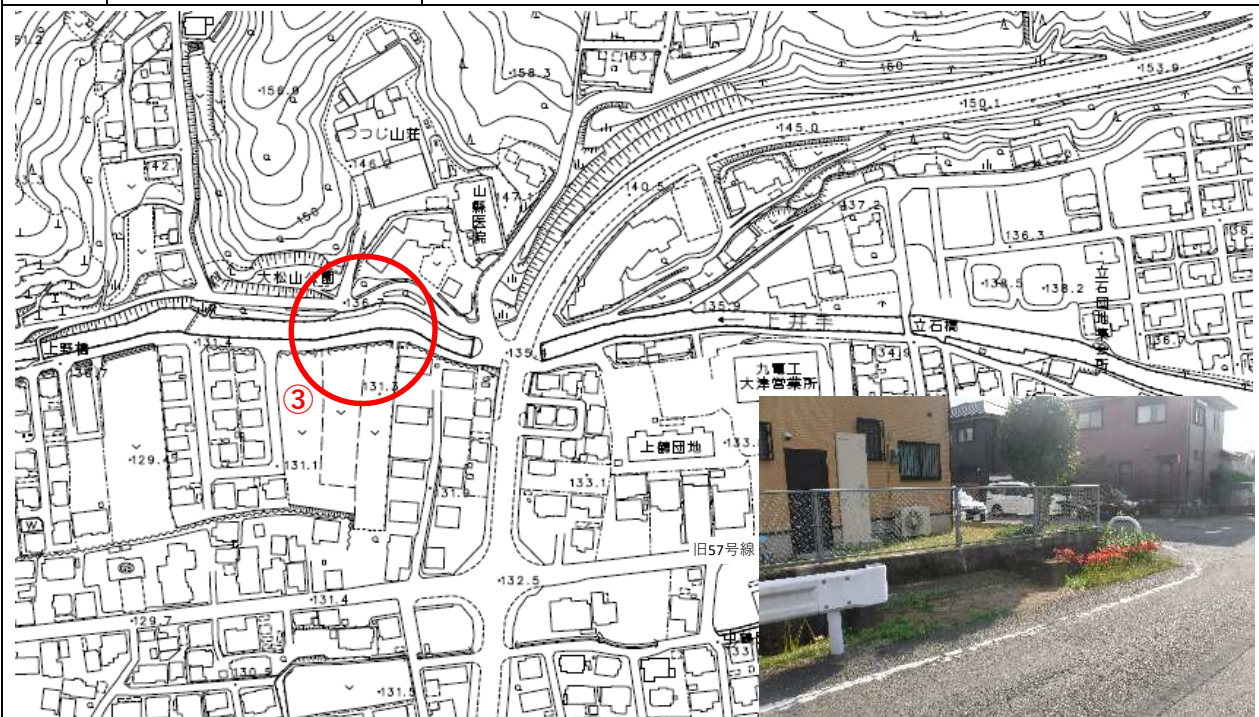
令和5年度 交通安全プログラムにおける合同点検位置図

| 学 校 区 | 大津小学校           |                                  |
|-------|-----------------|----------------------------------|
| 番号    | 位置・形状           | 危険の内容                            |
| 1     | 坂本牧場前カーブ        | 見通しが悪く車の速度が速い。                   |
| 2     | ビュー美容室近くのレオパレス前 | トンネル側から道がT字路になっているところが、車通りも多く危険。 |



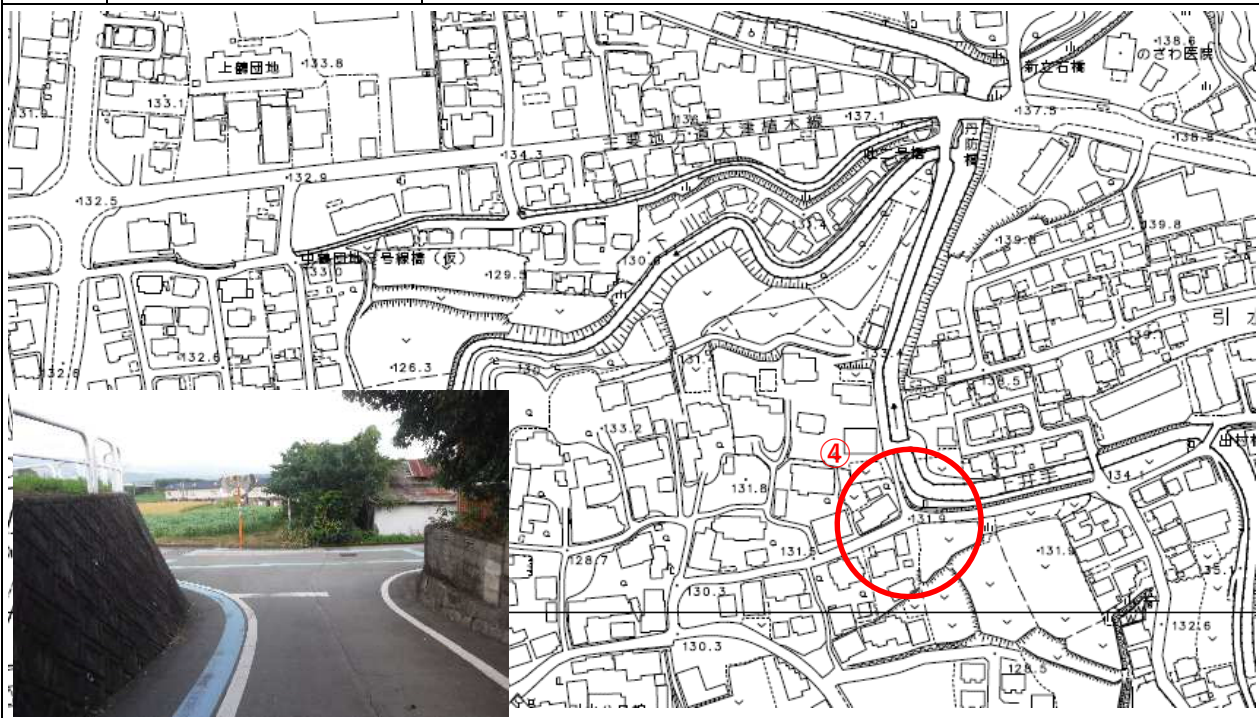
令和5年度 交通安全プログラムにおける合同点検位置図

| 学 校 区 | 大津小学校        |   |
|-------|--------------|---|
| 番号    | 位置・形状        | 危険の内容   |
| 3     | 上井手の反対側にある側溝 | 車止めのボール等がなく、子どもが側溝に落ちそう。<br>蓋はあるが、一か所だけ開いている。 |



令和5年度 交通安全プログラムにおける合同点検位置図

| 学 校 区 | 大津小学校                 |                                    |
|-------|-----------------------|------------------------------------|
| 番号    | 位置・形状                 | 危険の内容                              |
| 4     | 大津町引水591<br>大津小裏付近T字路 | 見通しが悪く、生徒の飛び出しが多い。多くの車がスピードを出している。 |



令和5年度 交通安全プログラムにおける合同点検位置図

| 学 校 区 | 大津小学校             |                   |
|-------|-------------------|-------------------|
| 番号    | 位置・形状             | 危険の内容             |
| 5     | 大津町引水507の大津小裏のT字路 | 裏道として使う車のスピードが速い。 |
| 6     | 大津町引水510の急カーブ     | 見通しが悪い。道幅が狭い。     |

